

La formazione dei talenti – Sedi e Percorsi

Venezia, 4-5-6 settembre 2017



ALLOGGIO

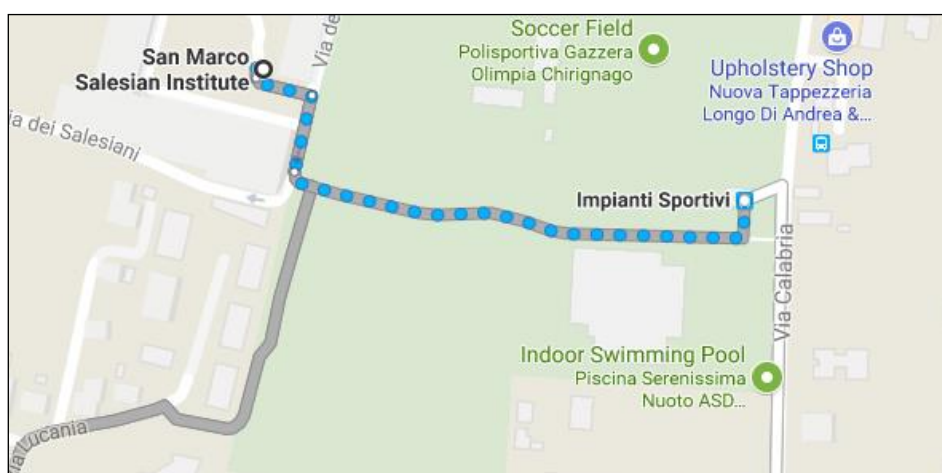
Istituto Salesiano San Marco di Mestre - Via dei Salesiani, 15, 30174 Venezia VE

<https://www.google.it/maps/place/Istituto+Salesiano+San+Marco/@45.489917,12.206875,15z/data=!4m5!3m4!1s0x0:0x326c0113c67dbd58!8m2!3d45.489917!4d12.206875>

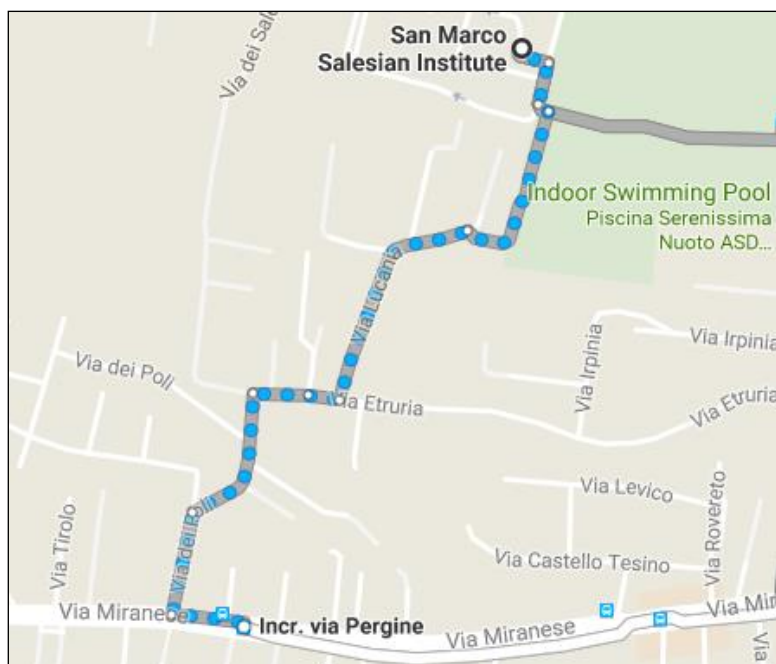
- 1- Da Venezia S. Lucia in autobus, partenza da Piazzale Roma:
 - **linea 2** dell'ACTV fino alla stazione dei treni di Venezia-Mestre e poi prendere la **linea 10**;
 - **linea 7E** e scendere alla fermata: "Incr. Via Pergine" (circa 900m dall'Istituto) – attenzione, in alcuni orari la linea 7E non arriva a Via Pergine.
- 2- Dalla stazione ferroviaria di Venezia-Mestre in autobus:
 - **linea 10** dell'ACTV: scendere alla fermata Asseggiano - Istituto Volta, percorrere a piedi un breve tratto di Via Asseggiano e poi svoltare a sinistra per imboccare Via dei Salesiani.
- 3- Dall'aeroporto di Venezia
 - **linea 15 ACTV** oppure servizio bus per la stazione ferroviaria di Venezia-Mestre ogni 20 minuti
- 4- Dall'aeroporto di Treviso:
 - servizio **bus navetta** (Treviso Airport Bus Express) per la stazione ferroviaria di Venezia Mestre oppure **Linea 6** fino alla stazione ferroviaria di Treviso, poi treno per Venezia Mestre.
- 5- Dall'autostrada A4 direzione Venezia. Dopo la Barriera di Mestre - uscita Miranese - seguire le indicazioni per Gazzera.

Dall'Istituto verso Venezia Santa Lucia

- 1- **linea 7L** alla fermata "Impianti sportivi" (a circa 300m dall'Istituto) fino a Piazzale Roma. Attenzione: fermata consigliata solo negli orari di apertura degli impianti sportivi, perché così è possibile passare attraverso gli impianti stessi per raggiungere l'Istituto. Nel caso fossero chiusi, si consiglia tornare indietro lungo Via Calabria, prendere Via Etruria sulla propria dx e poi Via Lucania, di nuovo a dx.



- 2- **linea 7** alla fermata “Incr. Via Pergine” (a circa 900m dall’Istituto) fino a Piazzale Roma.



- 3- **linea 7E** alla fermata “Incr. Via Pergine” (a circa 900m dall’Istituto) fino a Piazzale Roma.

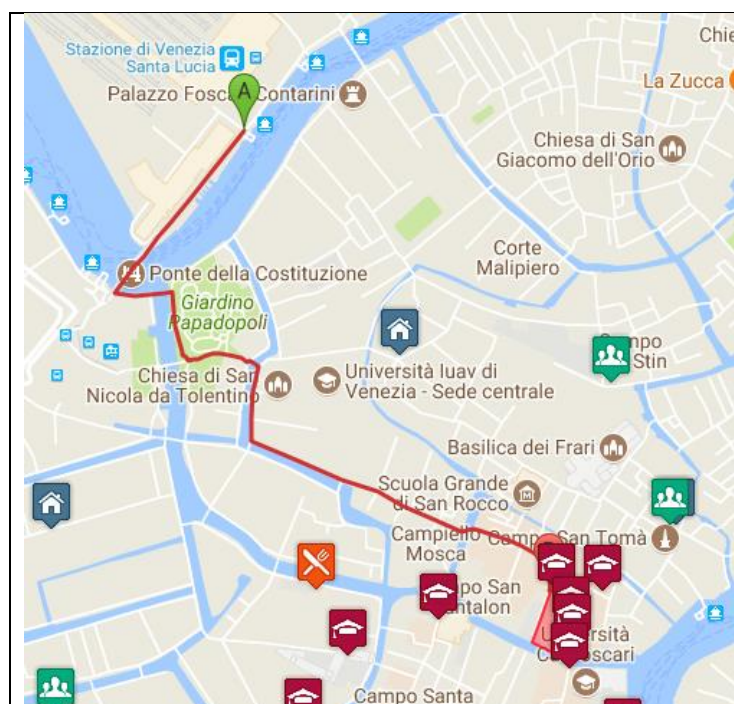
- 4- **linea 10** alla fermata “Impianti sportivi” fino alla stazione dei treni e da lì prendendo uno dei frequenti treni diretti alla stazione ferroviaria di Venezia Santa Lucia (10-15 minuti di viaggio) oppure **la linea 2** dell’ACTV fino a Piazzale Roma (Fermata “Venezia”).

SEDI DEGLI INCONTRI

Entrambe le sedi sono raggiungibili a piedi dalla stazione ferroviaria di Venezia-Santa Lucia o da Piazzale Roma, capolinea dei mezzi pubblici, in 15-20 minuti. Le relazioni a panel si svolgeranno in plenaria nell’Aula Magna di Ca’Dolfin, Calle de la Saoneria, 3825/D. Le sessioni laboratoriali si terranno presso il Dipartimento di Filosofia e Beni Culturali, in sede Malcantòn Marcorà, Dorsoduro 3484/D, Calle Contarini, 30123 Venezia.

Ca’Dolfin da Stazione FS Venezia Santa Lucia

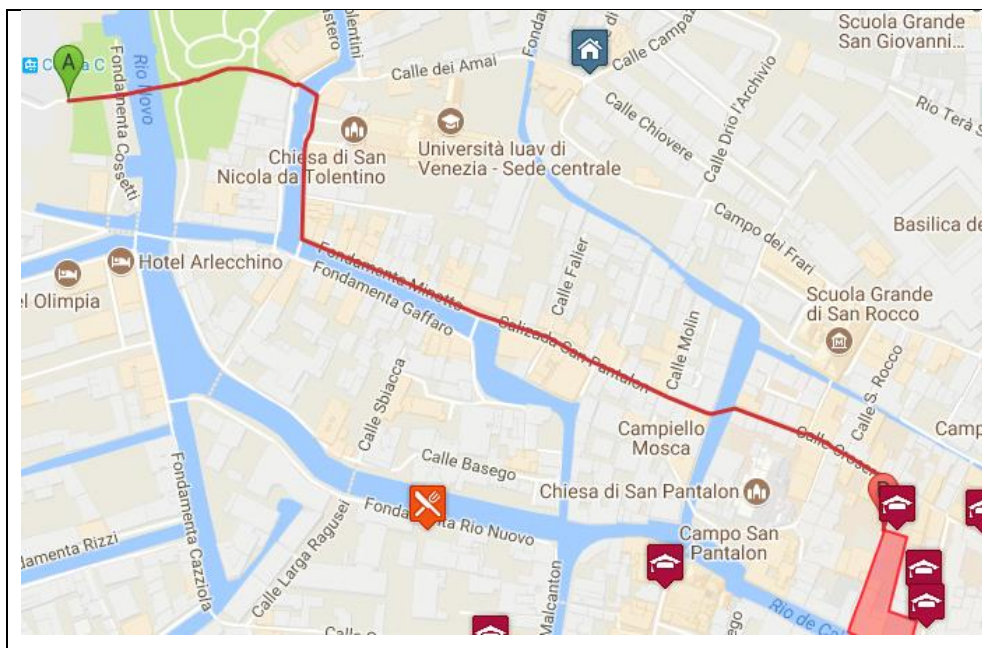
<http://static.unive.it/mappe/sede/990037> (selezionare “Percorsi” e poi “Da Stazione FS”)



Usciti dalla stazione ferroviaria si gira a dx e si continua dritti fino al Ponte della Costituzione. Lo si attraversa e si svolta a sx, si attraversa nuovamente un ponte e si svolta ancora a dx. Si percorrono le Fondamenta Papadopoli costeggiando il canale per un breve tratto, quindi si svolta sx e si prosegue attraversando i Giardini. Usciti dai Giardini Papadopoli si attraversa il ponte e si gira a dx, costeggiando il canale lungo le Fondamenta dei Tolentini. Dopo un breve tratto ci si troverà di fronte un altro ponte: invece di attraversarlo si svolta a sx e si continua dritti lungo le Fondamenta Minotto, la Salizada San Pantalon e la Calle Crosera. Si attraversa un ponte e si continua sulla Calle Crosera fino ad incontrare sulla dx la Calle de la Saoneria.

Ca'Dolfin da Piazzale Roma

<http://static.unive.it/mappe/sede/990037> (selezionare "Percorsi" e poi "Da Piazzale Roma")



Si attraversa il ponte presso le Fondamenta Cossetti (vicino al Servizio Gondole), si prosegue dritti attraverso i Giardini Papadopoli. Usciti dai Giardini Papadopoli si attraversa il ponte e si gira a dx, costeggiando il canale lungo le Fondamenta dei Tolentini. Dopo un breve tratto ci si troverà di fronte un altro ponte: invece di attraversarlo si svolta a sx e si continua dritti lungo le Fondamenta Minotto, la Salizada San Pantalon e la Calle Crosera. Si attraversa un ponte e si continua sulla Calle Crosera fino ad incontrare sulla dx la Calle de la Saoneria.

Malcanton Marcorà da Stazione FS Venezia Santa Lucia

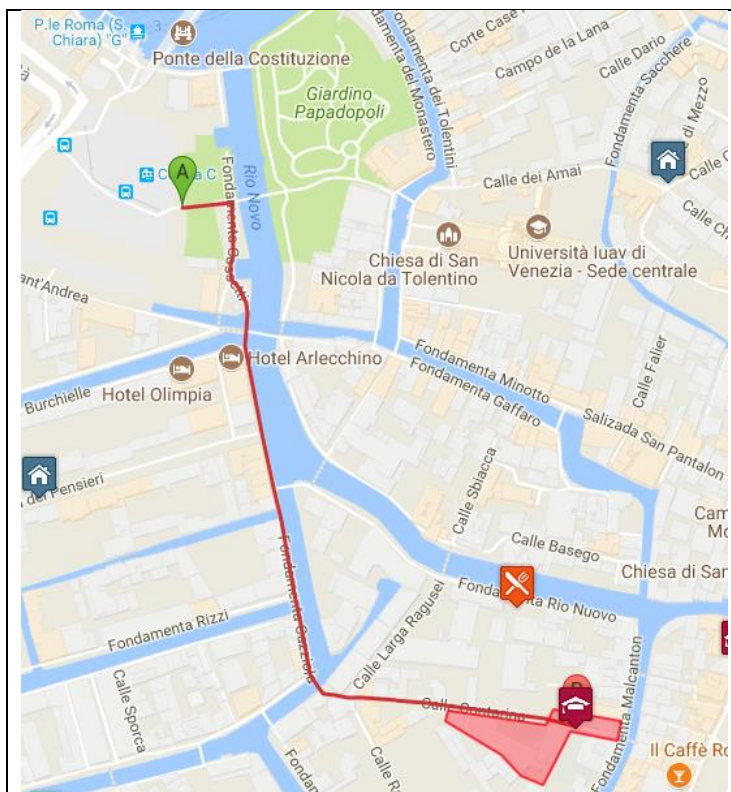
<http://static.unive.it/mappe/sede/990044> (selezionare "Percorsi" e poi "Da Stazione FS")



Usciti dalla stazione ferroviaria si gira a dx e si continua dritti fino al Ponte della Costituzione. Lo si attraversa e si svolta a sx, si attraversa nuovamente un ponte e si svolta ancora a dx. Si continua percorrendo le Fondamenta Papadopoli, costeggiando il canale. Giunti alla fine delle Fondamenta Papadopoli si attraversa un primo ponte, poi un altro subito alla propria dx e poi un terzo, subito alla propria sx. Si prosegue costeggiando il canale lungo Fondamenta Tre Ponti, Fondamenta Pigan e Fondamenta Cazziola (nel farlo si attraversano due ponti). Giunti alla fine di Fondamenta Cazziola si attraversa il ponte e si giunge all'imbocco della Calle Contarina. Si prosegue lungo la Calle Contarina fino a trovare sulla propria dx la sede Malcanton Marcorà.

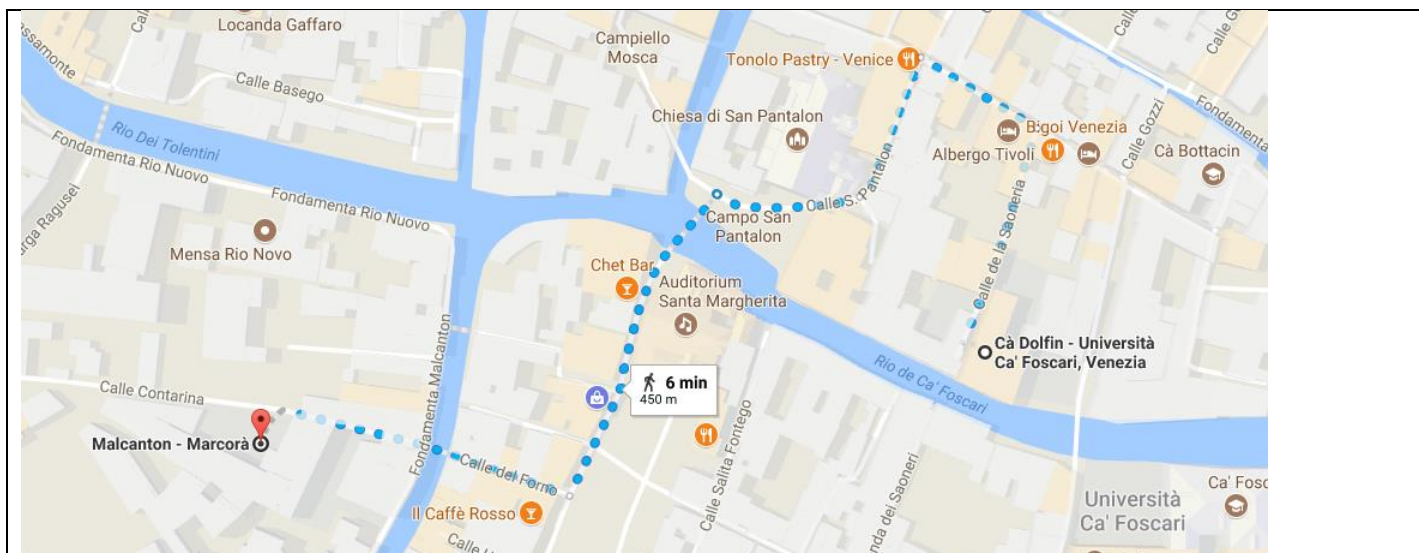
Malcanton Marcorà da Piazzale Roma

<http://static.unive.it/mappe/sede/990044> (selezionare “Percorsi” e poi “Da Piazzale Roma”)



Si costeggia il canale lungo le Fondamenta Cossetti, in direzione opposta a quella del Ponte della Costituzione. Si attraversa un ponte e si prosegue costeggiando il canale lungo Fondamenta Tre Ponti, Fondamenta Pigan e Fondamenta Cazziola (nel farlo si attraversano altri due ponti). Giunti alla fine di Fondamenta Cazziola si attraversa il ponte e si giunge all’imbocco della Calle Contarina. Si prosegue lungo la Calle Contarina fino a trovare sulla propria dx la sede Malcanton Marcorà.

Da Ca’ Dolfin a Malcanton Marcorà



Si percorre la Calle de la Saoneria, si svolta a sx e si imbocca la Calle Crosera, e poi nuovamente a sx lungo la Calle S. Pantalon. Giunti a Campo S. Pantalon si attraversa il ponte a sx e ci si dirige a Campo S. Margherita. Giunti a Campo S. Margherita si imbocca la Calle del Forno che si trova sulla destra, si attraversa il ponte e si giunge alla Calle Contarina. Passato il porticato, sulla sx si trova la sede Malcanton Marcorà.

ACTV

Gli orari delle linee ACTV possono essere consultati al seguente link: <http://actv.avmspa.it/it/content/linee-urbane-0>

ATTENZIONE: Si consiglia caldamente di controllare che le linee e le fermate non siano state modificate con la fine dell’orario estivo e di consultare Google Maps per un aggiornamento in tempo reale sull’opzione di viaggio migliore.